

# INVENTAIRE DES CLICHÉS DE CARTES ET PLANS CONCERNANT LA FORÊT DE FONTAINEBLEAU

par Marie-Noële GRAND-MESNIL et Didier MAUS

Que l'on nous comprenne bien ! Nous n'avons pas voulu faire ici un inventaire exhaustif de toutes les cartes concernant la Forêt de Fontainebleau. Nous n'avons même pas essayé de citer toutes les cartes que nous connaissons l'un ou l'autre. Nous avons seulement répertorié les clichés photographiques existants dont il est possible d'obtenir des épreuves par l'intermédiaire des Amis de la Forêt, des Amis de Samois, de la photothèque de l'Office des Forêts ou des services photographiques de dépôts publiés.

S'agissant donc d'un simple inventaire de négatifs, nous nous sommes donnés la liberté d'abrégier la présentation des cartes anciennes, de moderniser l'orthographe de leur titre et de mettre en vedette leur responsable qui peut être selon le cas arpenteur, jardinier, ingénieur, géomètre, graveur, éditeur ou corps administratif.

Lorsqu'il s'agissait de plans anciens, manuscrits, gravés ou imprimés, nous en avons donné la cote dans les dépôts les plus connus : Archives nationales, Archives départementales de la Seine-et-Marne à Melun, Bibliothèque nationale, Bibliothèque municipale de Fontainebleau, Service historique de l'armée de terre à Vincennes.

Bref, il nous a paru essentiel de fournir suffisamment de renseignements pour qu'amateurs, forestiers et spécialistes puissent avoir accès aux documents qui les intéressent et en obtenir un tirage.

En revanche, lorsqu'il s'est agi de documents gravés ou imprimés postérieurs à 1870, nous n'avons pas indiqué la cote. Sous la Troisième République, le fonctionnement régulier du Dépôt légal a fourni à la Bibliothèque nationale l'essentiel sinon la totalité de la production cartographique imprimée. La multiplicité des exemplaires conservés, la possibilité d'en obtenir en vente publique ou chez des libraires spécialisés rendent d'ailleurs le problème moins aigu.

Le présent inventaire trouve son origine dans la collection des clichés réalisés à l'occasion de l'exposition «Cartes et Plans anciens et modernes de la Forêt de Fontainebleau» (1) organisée par les Amis de Samois en la mairie de Samois-sur-Seine à l'automne 1980. Ils ont été pris par Jean-Pierre CHASSEAU, responsable du Service audiovisuel de l'Office National des Forêts (2).

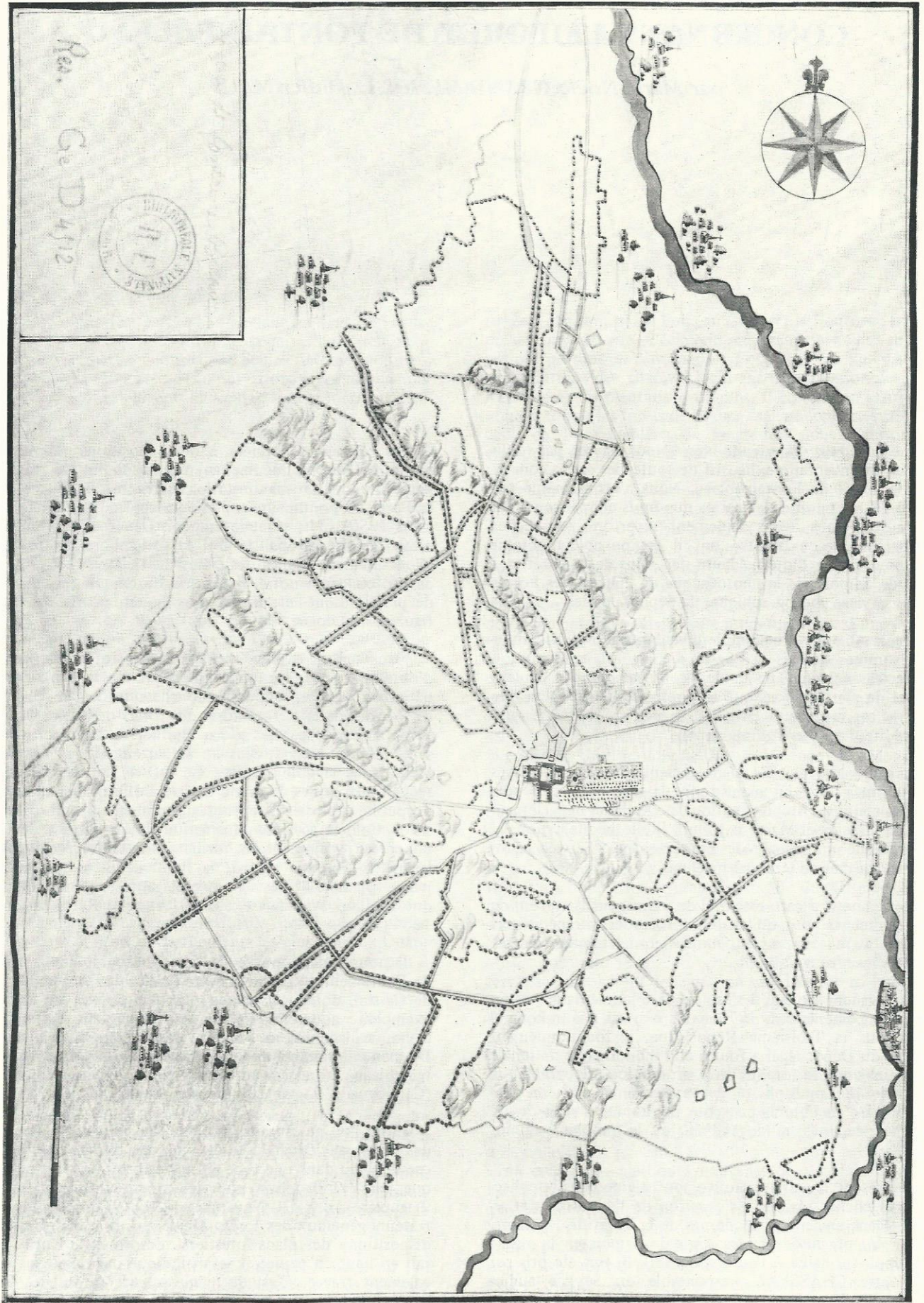
Les références données à des expositions indiquent si besoin est que les documents en question ont été présentés au public lors des manifestations suivantes : «Denecourt et la Forêt de Fontainebleau» (Fontainebleau, Salle des Élections 1950) (3) ; «Claude-François Denecourt» (Fontainebleau, Palais national 1975) (4) ; «La Forêt en marche» (Fontainebleau, Salles des Fêtes du théâtre 1985) (5). En ce qui concerne notre exposition de Samois, nous avons, de plus, indiqué le numéro sous lequel la carte concernée figure au catalogue.

Nous tenons expressément à signaler qu'il est possible d'obtenir au Service photographique de la Bibliothèque nationale une reproduction de chacune des 63 planches de l'«Atlas de la Réformation des forêts de l'Île-de-France, Brie, Perche, Picardie...» par Barillon d'Amoncourt conservé depuis trois lustres au Département des Cartes et Plans, sous la cote Réserve Ge DD 4728. Cet admirable recueil aux armes du grand maître a été mis sous les yeux du public à plusieurs reprises, notamment lors de l'Exposition Colbert (6). La réformation de la maîtrise de Fontainebleau y figure sous forme d'une table récapitulative (planche 47) et le plan de la Forêt de Bière qui l'accompagne (planche 48) est la copie élégante et réduite de celui que Barillon avait fait exécuter lors de la Réformation de 1664 (7).

Il nous a paru inutile de faire photographier la feuille de Fontainebleau de la Carte de France de l'Académie, dite de Cassini, dont nous avons exposé à Samois un fort joli exemplaire aquarellé (Catalogue n°16), cette feuille étant toujours disponible à l'Institut géographique national (8). De même les tirages de la «Carte des chasses du roi à Fontainebleau... dressée au Dépôt de la Guerre en 1809» (Catalogue n°9) sont toujours en vente au même service.

Enfin l'on ne saurait s'inquiéter de voir sur telle ou telle des cartes anciennes la forêt avoir «la tête en bas» si l'on ose dire, ou dans une tout autre position. Ce n'est en effet que par l'«Instruction pour les arpenteurs forestiers» du 9 frimaire An X (30 Novembre 1801) (9) que les administrateurs généraux des forêts décidèrent de «l'uniformité de disposition» des plans forestiers : désormais le Nord figurerait en haut du papier et serait indiqué par une ligne verticalement tracée. C'est de même sous le Consulat que la ligne rouge figurant le bornage sur les cartes et plans de la







Réformation colbertienne, qui avait plus ou moins cédée la place à un banal tracé noir, fut remplacée par un élégant liseré vert.

Pour faciliter la consultation, nous avons disjoint les «Plans particuliers» des «Cartes générales» et adopté le classement chronologique pour l'une et l'autre séries.

- (1) *Documents réunis par Didier MAUS. Catalogue rédigé par Marie-Noële GRAND-MESNIL : Les Amis de Samois-sur-Seine 1980, 24 p., cartes.*
- (2) *Boulevard de Constance, 77305 Fontainebleau.*
- (3) *Société des Amis de la Forêt de Fontainebleau. Catalogue de l'exposition rétrospective organisée à l'occasion du Centenaire de la première excursion dirigée par Denecourt en Forêt de Fontainebleau le 5 Septembre 1850 - Fontainebleau, Salle des Élections, 17-25 Septembre 1950, 9 p.*
- (4) *«La Voix de la Forêt». Supplément au Bull. 1976 de la Société des Amis de la Forêt de Fontainebleau.*

*Numéro spécial sous la direction de Georges GENDREAU - Fontainebleau 1978, 72 p. ill., cartes.*

- (5) *Exposition organisée par l'Atelier Vert de la Forêt de Fontainebleau à l'occasion du 25e anniversaire du jumelage entre Fontainebleau et Constance, 25 Mai - 9 Juin 1985. Catalogue ronéotypé sous la direction de Gilles BENEST.*
- (6) *Paris, Hôtel de la Monnaie, 4 Octobre - 30 Novembre 1983.*
- (7) *Clichés Rc C 5744 et Rc C 5745.*
- (8) *Ventes et éditions 107 Rue de La Boétie, 75008 Paris.*
- (9) *«Memorial forestier, ou Recueil complet et suivi des lois, arrêtés et instructions relatifs à l'administration forestière» mis en ordre et rédigé par Goujon (de la Somme), ancien jurisconsulte - Paris, Arthus-Bertrand 1809.*

## CARTES GÉNÉRALES

BOISSEAU (Nicolas) - Nouvelle description de la forêt royale de Fontainebleau 1648 - Dim. 49 x 35 - Bibl. nat. G 466 ; Ge 1060 - Coll. partic. - Exp. : Fontainebleau 1975, n° 98 ; Samois 1980, n° 1.

[Plan de la Forêt de Fontainebleau] - Vers 1665 - Dim. 38 x 27 - Carte muette sur parchemin - Bibl. nat. Rés. Ge D 4512 - (Reprod. p. 10).

DE FER (Nicolas) - géographe et éditeur de cartes. Forêt de Bière ou de Fontainebleau 1697 - Dim. 43 x 42 - Arch. nat. F 14, 10288 n°17 - Bibl. nat. Ge BB 565 VIII (33) - Bibl. munic. Fontainebleau, carton B n°68 (3) - Coll. partic. - Exp. : Fontainebleau 1950 et 1975 ; Samois 1980, n° 2.

VITREY (de) - Carte particulière de la Forêt de Bière ou de Fontainebleau. [Fin XVIIe s.] - Dim. 83 x 57 - Arch. nat. N II S. et M. 101.

Carte de la Forêt de Fontainebleau et de ses environs. [Début XVIIIe s.] - Dim. 115 x 135 - Arch. nat. N II S. et M. 67.

Plan de la Forêt de Fontainebleau. [Début XVIIIe s.] - Dim. 146 x 129 - Arch. nat. N II S. et M. 65.

FILZ (Jean), arpenteur à Nemours - Carte particulière de la Forêt de Fontainebleau 1705 - Dim. 110 x 109 - Arch. nat. N II S. et M. 102 - Exp. : Fontainebleau 1985, reproduction.

Carte générale de la Forêt de Fontainebleau et de ses environs 1716 - Dim. 113 x 142 - Arch. nat. N II et S. et M. 66.

DESQUINEMARE (André), arpenteur général des Eaux et Forêts de l'Île-de-France - Description et arpentages de la Forêt de Fontainebleau et de ses environs tant par une carte générale que par plusieurs plans particuliers 1716-1718 - Atlas de 36 planches - Dim. 78 x 50 - Arch. nat. N IV S. et M. 44 - (Réalisé lors de la réformation du grand maître Alexandre Lefèvre de la Faluère, cet atlas contient 35 plans où la forêt figure, triage par triage, avec les superficies de chacun, et la nature des sols et des essences).

DEBRAY (I.), jardinier du roi à Fontainebleau - Carte de la Forêt de Fontainebleau 1725 - Dim. 150 x 115 - Arch. nat. N II S. et M. 95.

MATIS (Hippolyte), géographe et arpenteur ordinaire du roi - Carte générale de la Forêt de Fontainebleau et de ses environs 1725 - Dim. 232 x 284 - Arch. nat. N I S. et M. 53 - Exp. : Samois 1980, n° 3, reprod. ; Fontainebleau 1985, id.

MATIS (Hippolyte) - Plan de la Forêt de Fontainebleau 1725 - Dim. 116 x 232 - Arch. nat. N II S. et M. 103 - (Reprod. de moitié de la carte précédente).

LEMOINE (Alexandre) - Forêt de Fontainebleau 1726 - Dim. 54 x 65 - Coll. part. - Exp. : Fontainebleau 1950.

DESQUINEMARE (André) - Plan général de la Forêt de Fontainebleau 1727 - Dim. 114 x 90 - Arch. nat. Ge DD 2987 (872) - Service hist. de l'armée de terre, Vincennes, J 10 C 629 - Coll. part. - Exp. : Fontainebleau 1975 ; Samois 1980 n° 4.

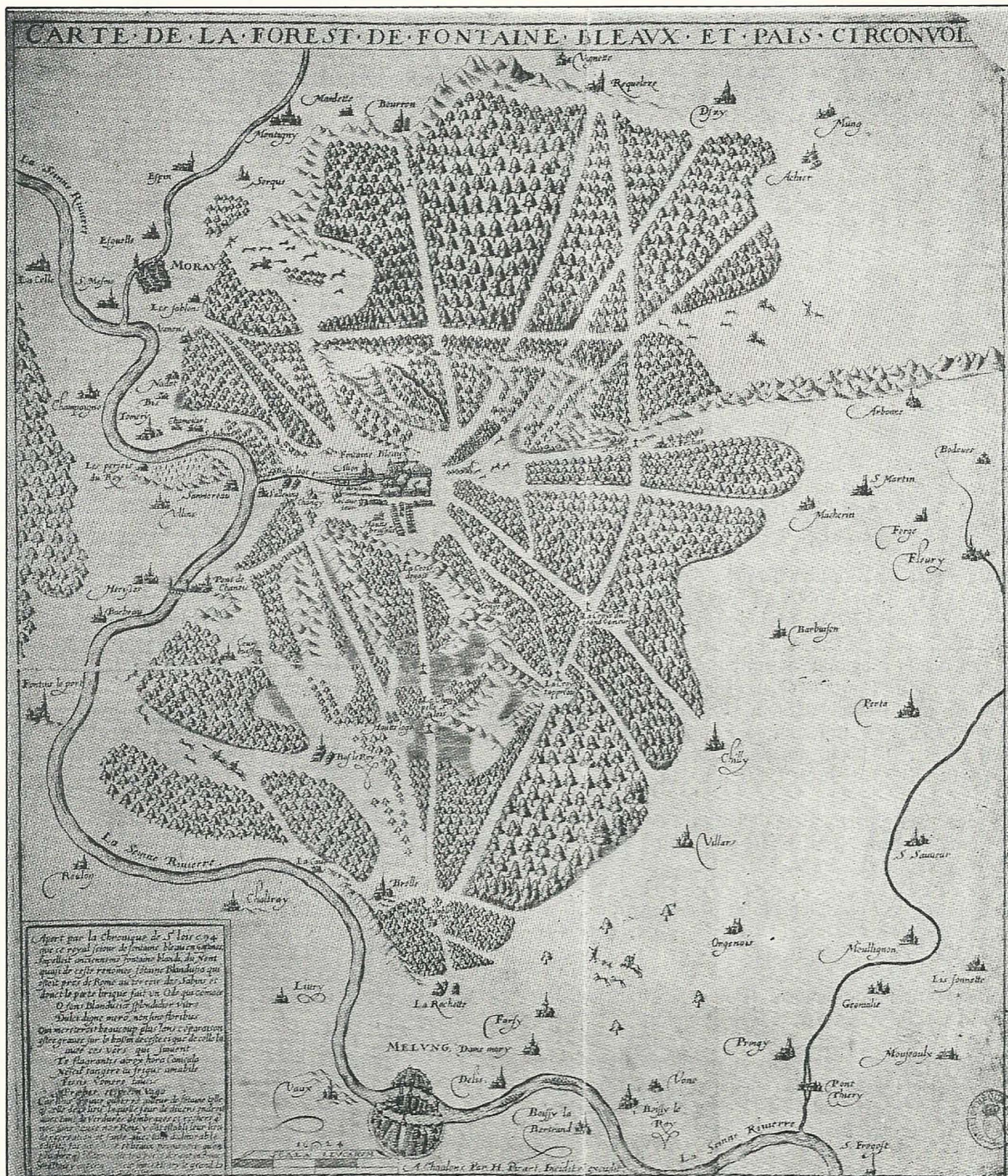


GUILBERT (Abbé Pierre) - Carte de la Forêt de Bière dite de Fontainebleau 1731 - Dim. 59 x 48 - Arch. nat. N III S. et M. 216 - Bibl. nat. Ge DD 2987 (870) - Bibl. munic. Fontainebleau, A 1281 - Exp. : Samois 1980 n° 5.

DENIS et PASQUIER, éditeurs - Carte de la Forêt de Fontainebleau et de ses environs 1764 - Dim. 64 x 52 - Arch. nat. N III S. et M. 215 - Bibl. nat. Res. Ge D 7648, Ge DD 2987 (871) - Coll. partic. - Exp. : Samois 1980 n° 6.

HELLUIN de LANNOIS (Pierre), premier arpenteur de la maîtrise des Eaux et Forêts de Fontainebleau - Plan général de la Forêt de Fontainebleau et de ses environs 1752 - Dim. 108 x 135 - Arch. nat. N II S. et M. 68, N III S. et M. 63 - Arch. dép., ancienne coll. Lez - Serv. hist. Armée de terre J 10 C 650 - Bibl. munic. Fontainebleau b 72.

ALDRING (C.), graveur - Nouvelle carte des environs de Fontainebleau 1770 - Dim. 71,5 x 54 - Bibl. nat. Ge C 8894, Ge C 9142 - Arch. nat. N N 198/11, F 14. 10288 n° 820 - Arch. dép. 19 Z I n° 25 - S.H.A.T. J 10 C 631 - Coll. part. - Exp. : Fontainebleau 1950 ; Samois 1980 n° 17.



Carte de la Forêt de Fontainebleau et pays circonvoisins, par H. PICART (1624). (Bibliothèque nationale - Publ. Conf. inter. protection de la nature, Fontainebleau 1948. Archives P. DOIGNON).



MOUSSAINT (Henri-Jacques), Ingénieur géographe, premier arpenteur de la maîtrise des Eaux et Forêts. Plan de la Forêt de Fontainebleau 1771 - Dim. 100 x 88 Manuse - Arch. nat. N II, S. et M. 64.

MOUSSAINT (H.-J.) - Plan de la Forêt de Fontainebleau 1773 - Dim. 107 x 86 - Exemp. sur soie (Mme de COSSE-BRISSAC) - Exp. : Samois 1980 n°7 - Exempl. sur papier - Arch. nat. N II S. et M. 62, F 14, 10288 n°20 - Arch. dép. S. et M. 19 Z 2 n°2 - S.H.A.T. J 10 C 633 - Exp. : Fontainebleau 1950.

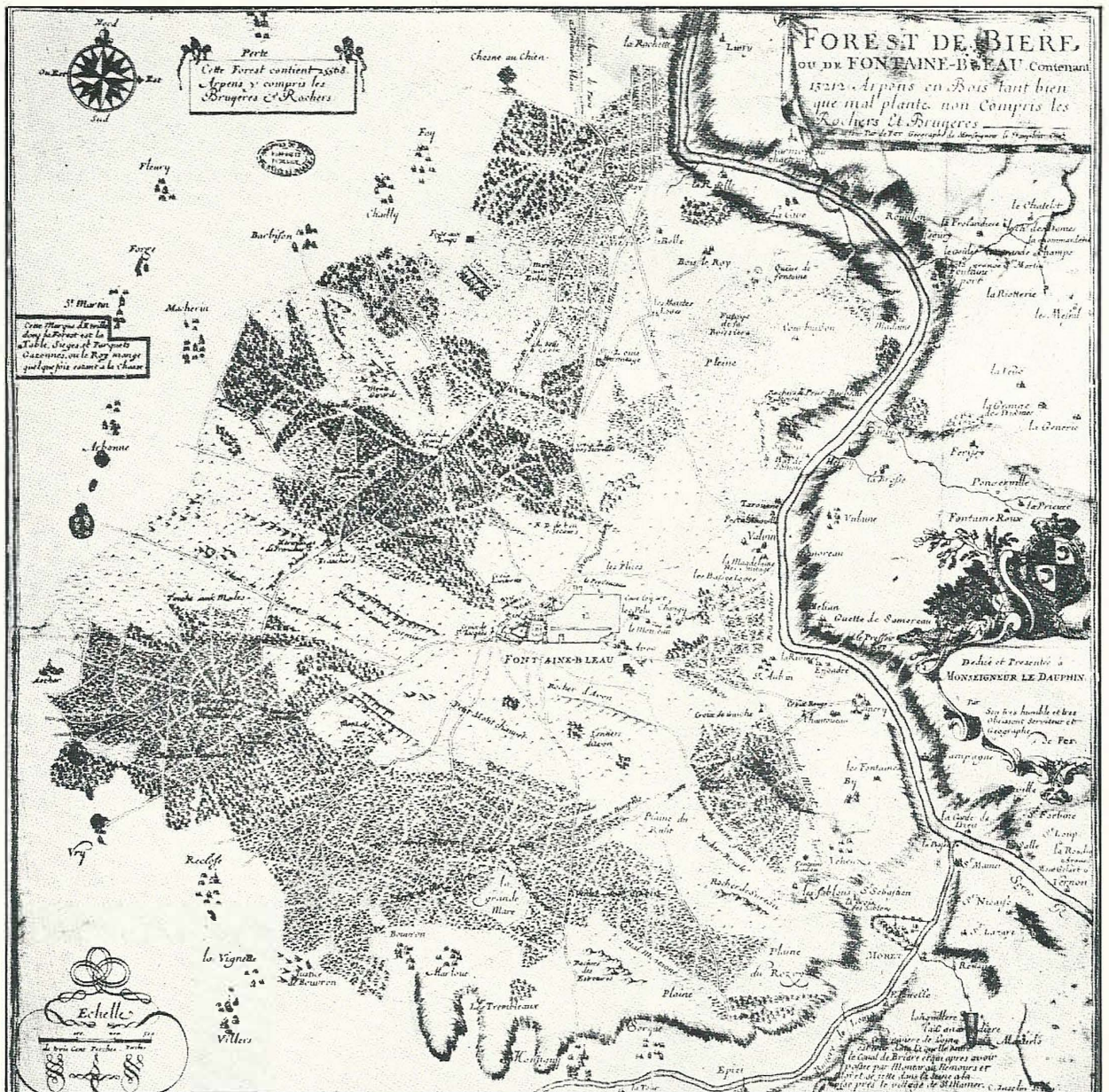
LA HAYE (Guillaume de), graveur - Nouvelle carte de la Forêt de Fontainebleau 1778 - Dim. 84 x 52 - Arch. nat. NN 129/8, 9, 10 - Bibl. nat. Ge C 9143 - S.H.A.T. J 10 C 634 - Coll. part. - Exp. : Samois 1980 n°8.

MOUSSAINT (H.-J.) et RIVIERE (Antoine), arpenteur-géomètre de l'inspection des Eaux et Forêts - Plan de la Forêt de Fontainebleau 1804 - Dim. 175 x 110 - Arch. nat. N II S. et M. 105 - Exp. : Fontainebleau 1985, reprod.

DEMOLEON (V.), Ingénieur en chef des domaines et forêts de la Couronne - Tableau d'assemblage de la Forêt de Fontainebleau 1825 - Dim. 100 x 63 - Office des Forêts, Fontainebleau.

CLERGET (Capitaine) - [Minute de la Carte d'État-Major] 1836 - Dim. 110 x 96 - Inst. géogr. nat. - Exp. : Samois 1980 n°10.

DENECOURT (Claude-François) et HARDY (F.), géomètre - Carte de la Forêt de Fontainebleau 1856 - Dim. 50 x 57 - Coll. part. - Exp. : Fontainebleau 1950 et 1975 ; Samois 1980 n°21.



Carte de la Forêt de Bière ou de Fontainebleau, par Nicolas de FER (1705). (Archives départ. S.-et-M. - Publ. Confér. intern. protection de la nature, Fontainebleau 1948. Archives P. DOIGNON).



CONSEIL GÉNÉRAL (de Seine-et-Marne) - [Carte du] Canton de Fontainebleau 1884 - Dim. 134 x 103 - Exp. : Samois 1980 n°18.

MINISTÈRE de L'INTÉRIEUR - Fontainebleau - Feuille XVII - 15 Extr. de la Carte de France dressée par ordre du Ministre de l'Intérieur 1894 - Dim. 57 x 45.

CARTE cycliste de la Forêt de Fontainebleau offerte par le Grand Hôtel du rivage à Samois (S. et M.) - [1900] - Dim. 48 x 63,5 - Exp. : Samois 1980 n°39.

BARRÉ (Commandant Antoine-Octave) - Carte géologique de la Forêt de Fontainebleau - Extr. des Annales de géogr. 1902, t XI pl. IX - Dim. 49 x 45 - Bibl. munic. Fontainebleau, pièce 8° N 17 - Exp. : Samois 1980 n°47.

TARIDE (Cartes), éditeur - Forêt de Fontainebleau et environs [1900-1920] - Dim. 51 x 67 - Exp. : Samois 1980 n°38.

COLINET (Charles), Conducteur des Ponts et Chaussées - Forêt et environs de Fontainebleau [1906] - Dim. 56 x 59 - Exp. : Samois 1980 n°24.

SERVICE des PONTS et CHAUSSÉES - Forêt de Fontainebleau, environs de la Ville (Extr. de la Carte cantonale) 1925 - Dim. 65 x 48,5.

Forêt domaniale de Fontainebleau - Adjudication du droit de chasse 1929 - Dim. 65 x 50 - Exp. : Samois 1980 n°29.

DENECOURT (Claude-François) - Nouvelle carte topographique de la Forêt de Fontainebleau, dessinée par Charles COLINET 1931 - Dim. 66 x 81.

CLUB ALPIN FRANÇAIS - Carte de la Forêt de Fontainebleau [1935] - Dim. 70 x 90 - Exp. : Samois 1980 n°25.

P.L.M. - Une carte qui vous servira à préparer votre itinéraire et que vous emporterez 1936 - Dim. 44 x 45 - Exp. : Samois 1980 n°40.

MEUNIER (A.), géographe - Forêt de Fontainebleau 1939 - Dim. 96 x 78 - Exp. : Samois 1980 n°13.

SYNDICAT d'INITIATIVE de Fontainebleau et environs - Forêt de Fontainebleau et environs 1970 - Dim. 29 x 26 - Exp. Samois 1980 n°41.

SYNDICAT d'INITIATIVE - Forêt de Fontainebleau 1980 - Dim. 36 x 33 - Exp. : Samois 1980 n°44.

## PLANS PARTICULIERS

DESQUINEMARE (André) - Plans particuliers [au nombre de 35] 1716-1718 (voir cartes générales) - Arch. nat. N IV S. et M. 44.

PINON (Jacques), arpenteur des Eaux et Forêts - Plan des bois de l'Abbaye du Lys [Bois d'Étrangleveau, de l'Épine, des Pommerais et Bois bouillant] 1718 - Arch. dép. de S. et M., Série B, maîtrise de Fontainebleau, liasse 203.

CHAILLOU (François-Urbain), ingénieur-géographe du roi, premier arpenteur de la maîtrise de Crécy-en-Brie - Plan du bois appelé le Bois Gaultier situé près des Basses-Loges 1757 - Arch. dép. de S. et M., Série B, maîtrise de Fontainebleau, liasse 47.

RIVIERE (Antoine) - Plan du Bois Gaultier appartenant ci-devant à l'Abbaye Saint-Germain des Prés à Paris 1795 - Arch. dép. S. et M., Série B, maîtrise de Fontainebleau, liasse 47.

[MOUSSAINT et RIVIERE] - Canton de Franchard ou de la Croix de Franchard - Plan manuscrit 1796 - Dim. 90 x 59 - ONF Fontainebleau - Exp. : Samois 1980 n°28.

CANTON de Samois et de la Croix d'Augas - Plan manuscrit anonyme [1805] - Dim. 103 x 60 - Coll. part. Exp. : Samois 1980 n°34.

[PARTIE CENTRALE de la Forêt de Fontainebleau] - [Premier Empire] - Dim. 91 x 60 - Bibl. nat. Rés. Ge C 333.

DEMOLEON (V.) - Plan de la Forêt de Fontainebleau, partie Nord 1825 - Dim. 100 x 63 - ONF Fontainebleau.

DEMOLEON (V.) - Plan de la Forêt de Fontainebleau, partie Sud 1825 - Dim. 100 x 63 - ONF Fontainebleau.

HARDY, garde-chef - Plan de l'assainissement de la Mare aux Évées 1835 - Coll. Mme de COSSÉ-BRISSAC - Cliché Claude GEORGES publ. par Jean VIVIEN «La Voix de la Forêt» 1983/1, p. 10.

LEZ, arpenteur, géomètre des forêts de la couronne - Plan général du domaine du Petit Barbeau appartenant au Comte de Ségur, proposé en échange à la liste civile 1846 - Dim. 71 x 52 - Bibl. nat. Ge C 589.

LES SENTIERS SAMOISIENS 1960 - Dim. 39 x 28 - Exp. : Samois 1980 n°35.

OFFICE NATIONAL des FORETS - Zones de silence des Monts de Fays 1972 - Dim. 60 x 60 - ONF Fontainebleau - Exp. : Samois 1980 n°32.